






Technical map of the railway station area in Damníkovo. The map shows multiple railway tracks, signals, and level crossings. A cyan line indicates a proposed route, and a blue circle marks 'SO 05 Damníkovo'. Green labels 10,1 to 10,5 are at the bottom.

 nově navržená zařízení pro monitoring sběračů

————— katastrální mapa  
 ————— zaměření  
 ●————● hranice pozemku SŽ  
 ●————● hranice pozemku ČD  
 —●—●— hranice katastrálního území  
 ————— stávající stav

Diagram showing various types of cables and their symbols:

- plyn NTL
- plyn STL
- plyn VTL
- vedení NN
- vedení VN
- vedení VVN
- vodovod
- kanalizace
- zabezpečovací kabely
- osvětlení
- optické kabely
- sdělovací kabely

INVESTOR STAVBY:	Správa železnic, státní organizace, Dlážděná 1003/7, 110 00 Praha 1				
OBJEDNATEL PROJEKTU:	Správa železnic, státní organizace, SSZ, Sokolovská 1955 / 278 190 00 Praha				
 Pracoviště: 113 Brno	HIP:	Mgr. Petr Vorel		ZAK. ČÍSLO:	SOUPRAVA Č.:
	ODP.PROJ.:	Mgr. Petr Vorel		20-091-10-113	
	NAVRHL:	Ing. Andrea Vávrová		DATUM:	
	KONTROLOVAL:	Mgr. Petr Vorel		11/2020	
STAVBA:	Zařízení pro monitoring sběračů elektrických hnacích vozidel				STUPEŇ: DUR
ČÁST:	Koordinační situační výkres				ČÁST: C.3.5